












LEGENDE

-  Politische Grenze
-  KG-Grenze
-  Bahnlinie
-  Gewässer fließend
-  Gewässer stehend
-  Straßenanlage
-  Wald
-  Gebäude

-  Überflurhydrant
Anreihungshöhe z.B. 100mm
Förderhöhe z.B. 800l/min
-  Unterflurhydrant
Anreihungshöhe z.B. 100mm
Förderhöhe z.B. 600l/min
-  Löschwasserbehälter
Förderleistung z.B. 400l
Gebläseleistung z.B. 400l
-  Teich
Gebl. Saughöhe z.B. 2m
Saugleistung z.B. 400l
-  200m Radius Löschwasserentnahmestelle

Löschwasserversorgungsplan
 Löschbereich FF Kühwiesen
 Gemeinde Unterfladnitz

Freiwillige Feuerwehr Kühwiesen
 Kühwiesen 63
 8181 Unterfladnitz



FuB/Wehr-Nr.: 57-024

HBI Ing. Alfred Mörth
 kein Maßstab
 Stand: 11.08.2011

